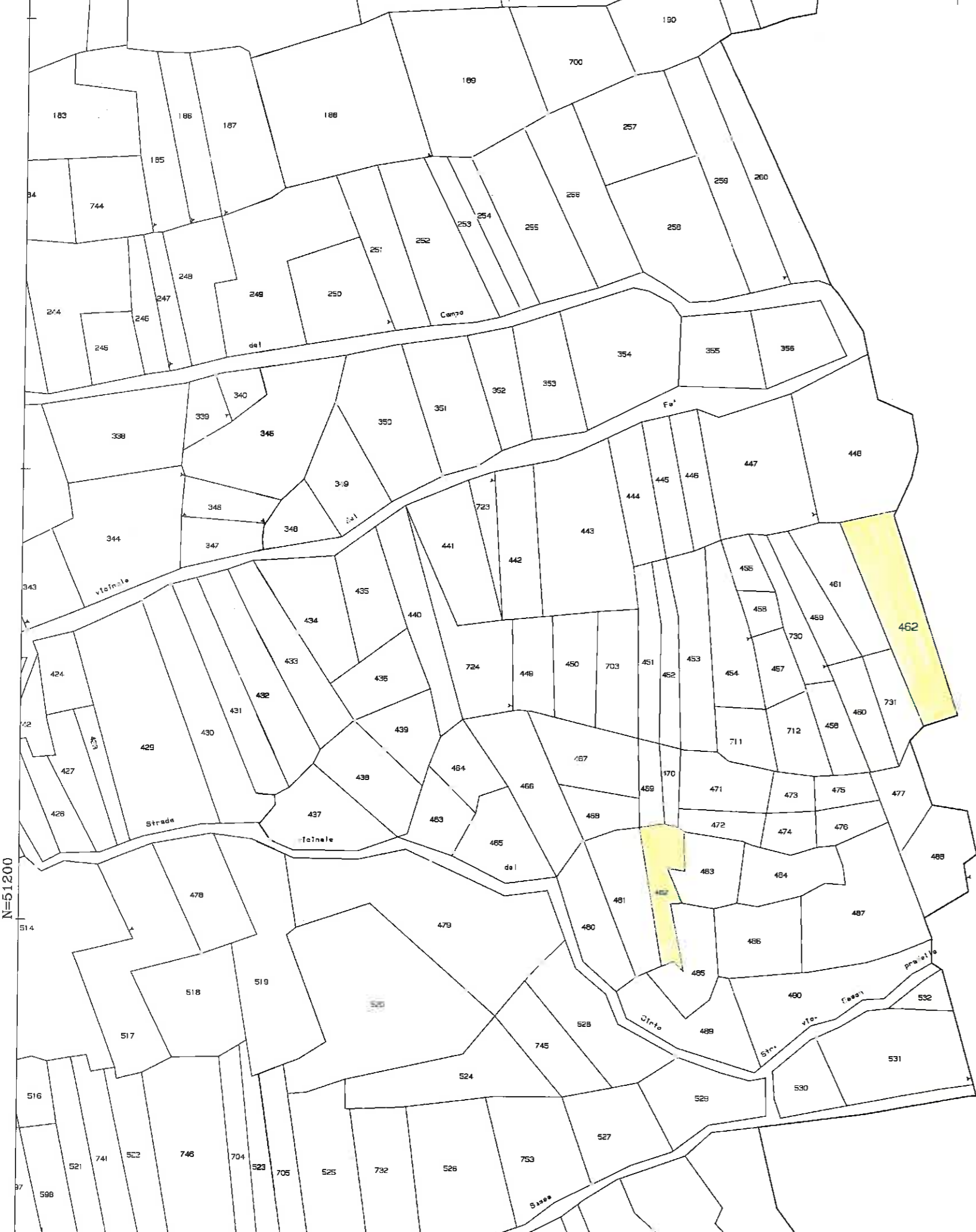


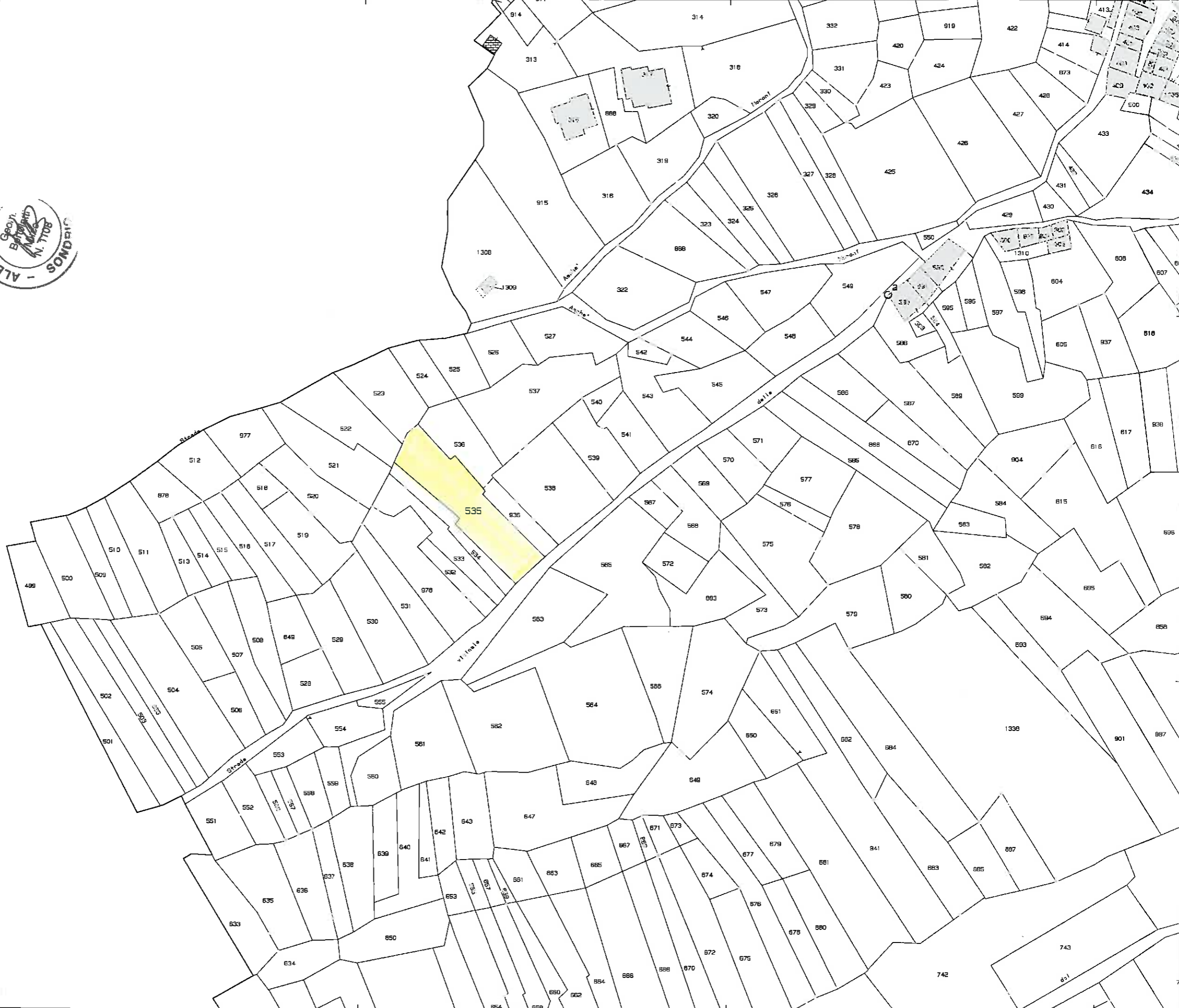
Foglio n. 58
 Allegato A



10 Mag-2013 10:05
Prot. n. S00033572/2013

Scala originale: 1:1000
Dimensione cornice: 388.000 x 276.000 metri

Comune: SONDRIO
Foglio: 25
Richiedente: PENNATI



N=51400

E=-11500

10 Mag 2013 10:16
Prot. n. S00033584/2013

Scala originale: 1:1000
Dimensione cornice: 388.000 x 276.000 metri

Comune: SONDRIO
Foglio: 27
Richiedente: PENNATI

1 Particella: 535



E=11800

N=51800

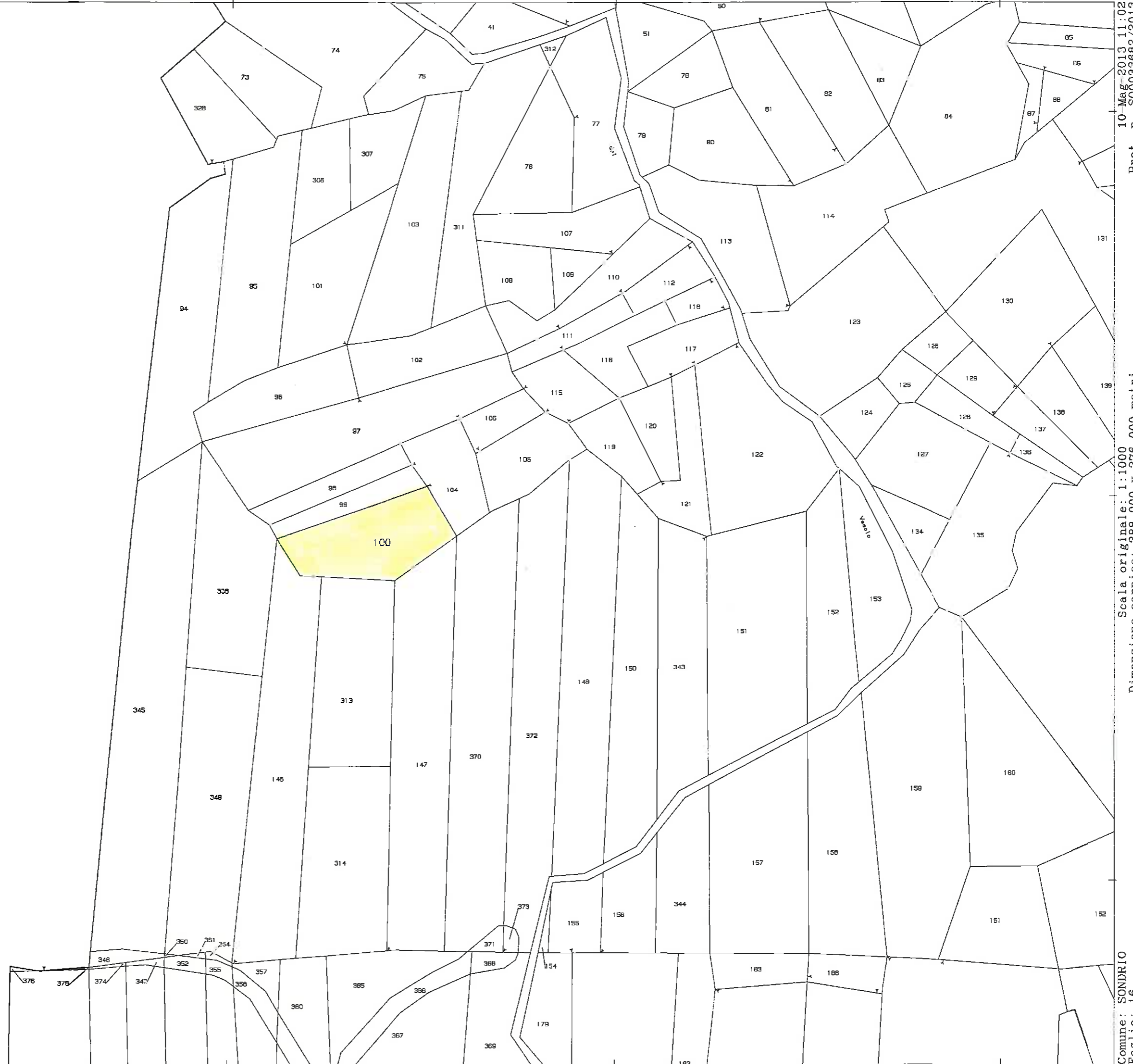


N=52200

E=-11600

1 Particella: 90

Comune: SONDRIO
Foglio: 16
Richiedente: PENNATI
Scala originale: 1:1000
Dimensione cornice: 388.000 x 276.000 metri
10-Mag-2013 10:05
Prot. n. S00033571/2013



10-Mag-2013 11:02
Prot. n. S00033682/2013
Scala originale: 1:1000
Dimensione cornice: 388.000 x 276.000 metri
Comune: SONDRIO
Foglio: 16
Richiedente: PENNATI

N=52100

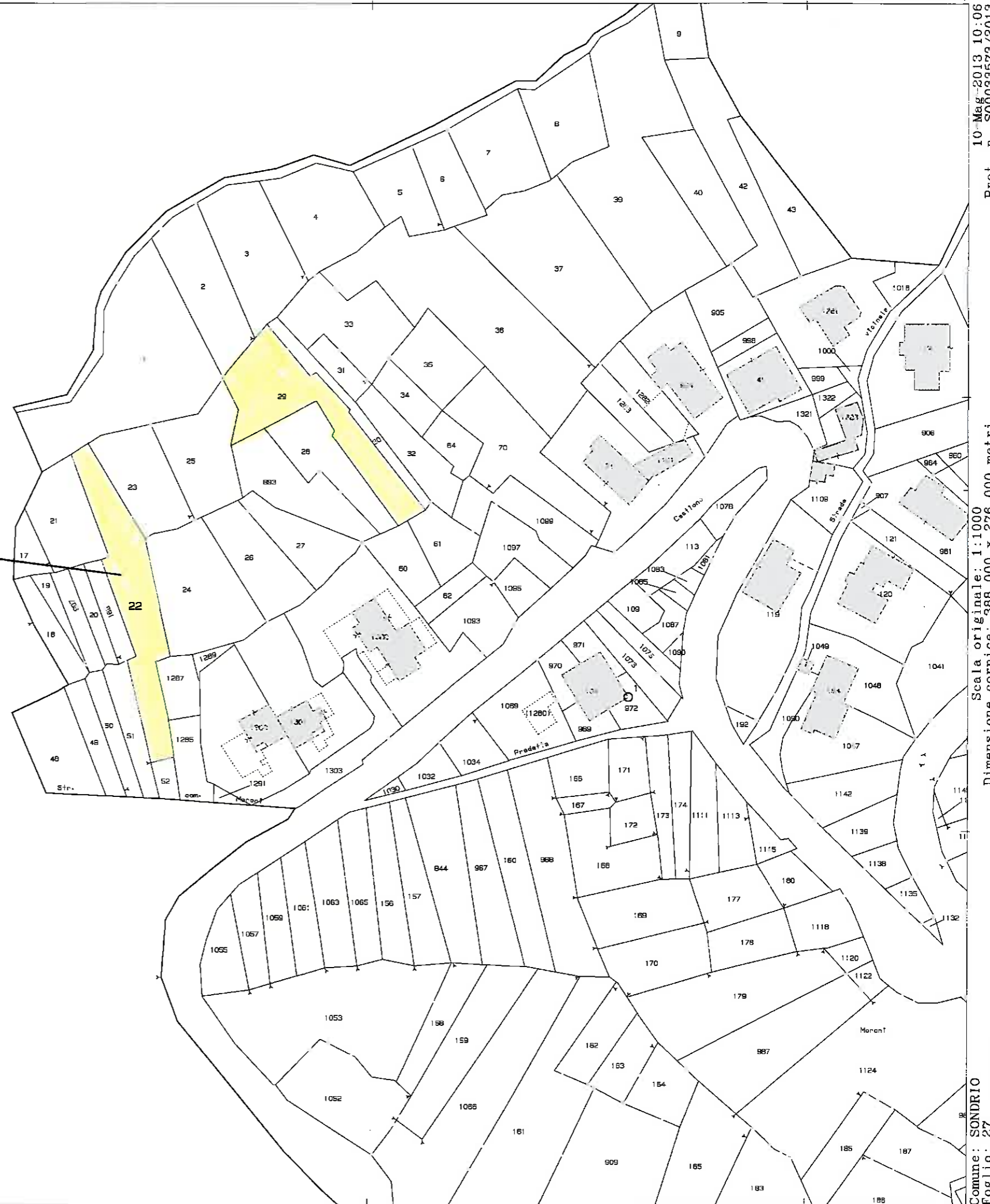
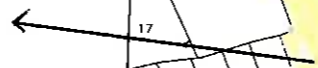


Scala originale: 1:1000
Dimensione cornice: 388.000 x 276.000 metri

Comune: SONDRIO
Foglio: 38
Richiedente: PENNATI



TERRENO
PARZIALMENTE
EDIFICABILE



10 Mag 2013 10:06
Prot. n. S00033573/2013

Scala originale: 1:1000
Dimensione cornice: 388.000 x 276.000 metri

Comune: SONDRIO
Foglio: 27
Richiedente: PENNATI

N=51700

E=-11600

1 Particella: 22